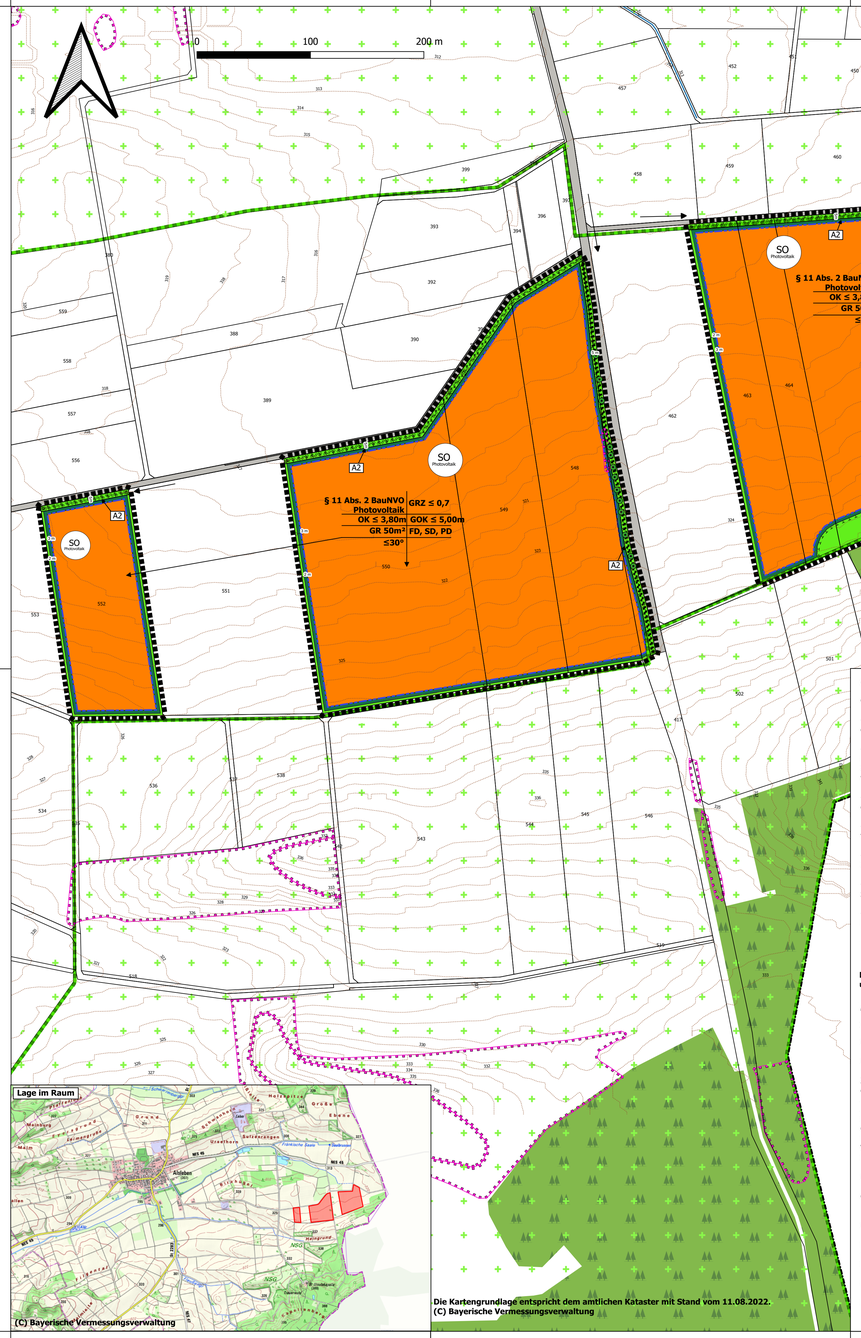

0. Präambel

Gemäß

- Baugesetzbuch in der Fassung der Bekanntmachung vom 3. November 2017 (BGBl. I S. 3634), das zuletzt durch Artikel 3 der Verordnung vom 20. Dezember 2023 (BGBl. I Nr. 176) geändert worden ist

- Bayerische Bauordnung (BayBO) in der Fassung der Bekanntmachung vom 14. August 2007 (GVBl. S. 588, BayRS 2132-1-B), die zuletzt durch Gesetzt vom 23. Juni (GVBl. S. 250), durch § 4 des Gesetzes vom 7. Juli 2023 (GVBl. S. 327) und durch Art. 13a Abs. 2 des Gesetztes vom 24. Juli 2023 (GVBl. S. 371) geändert worden ist

- Baunutzungsverordnung in der Fassung der Bekanntmachung vom 21. November 2017 (BGBl. I S. 3786), die durch Artikel 2 des Gesetztes vom 3. Juli 2023 (BGBl. I Nr. 176) geändert worden ist

- Planzeichenverordnung vom 18. Dezember 1990 (BGBl. 1991 I S. 58), die zuletzt durch Artikel 3 des Gesetzes vom 14. Juni 2021 (BGBl. I S. 1802) geändert worden ist

- Gemeindeordnung (GO) in der Fassung der Bekanntmachung vom 22. August 1998 (GVBl. S. 796, BayRS 2020-1-1-I), die zuletzt durch § 2 des Gesetzes vom 9. Dezember 2022 (GVBl. S. 674) geändert worden ist

- Bayerisches Naturschutzgesetz (BayNatSchG) vom 23. Februar 2011 (GVBl. S. 82, BayRS 791-1-U), das zuletzt durch Gesetz vom 23. Dezember 2022 (GVBl. S. 723) geändert worden ist

- Bundesnaturschutzgesetz vom 29. Juli 2009 (BGBl. I S. 2542), das zuletzt durch Artikel 3 des Gesetzes vom 8. Dezember 2022 geändert worden ist

beschließt die Marktgemeinde Trappstadt den vorhabenbezogenen Bebauungsplan "Energiepark Alsleben-Ost" i.S.d. § 2 Abs. 1 BauGB i.V.m. § 30 Abs. 2 BauGB i.V.m. Art. 81 Abs. 2 BayBO und Art. 23 GO als Satzung.

Die Planurkunde des vorhabenbezogenen Bebauungsplanes ist zugleich die Planurkunde des Vorhaben- und Erschließungsplanes

Zeichnerische und Textliche Festsetzungen

1. Planungsrechtliche Festsetzungen nach § 9 BauGB

1.1. Art und Maß der baulichen Nutzung (§ 9 Abs. 1 Nr. 1 BauGB)

1.1.1. Sonstiges Sondergebiet für Photovoltaik-Anlagen (§ 11 Abs. 2 BauNVO) — SO

Zulässig sind Anlagen zur Erzeugung von elektrischer Energie aus Sonnenlicht sowie alle dafür erforderlichen Gebäude und baulichen Anlagen, Einfriedungen, Kabel, Wege, Überwachungseinrichtungen (z.B. Masten), technische Einrichtungen zur Speicherung, Umwandlung und Abgabe von elektrischer Energie und Einrichtungen zum abwehrenden Brandschutz. Ebenfalls zulässig sind Unterstände für Weidetiere.
Gemäß § 12 Abs. 3a Satz 1 BauGB wird festgesetzt, dass im Rahmen der festgesetzten Nutzungen nur solche Vorhaben zulässig sind, zu deren Durchführung sich der Vorhabenträger im Durchführungsvertrag verpflichtet. Änderungen des Durchführungsvertrags oder der Abschluss eines neuen Durchführungsvertrags sind zulässig.

1.1.2. Grundflächenzahl (§ 19 BauNVO)

Gemäß § 19 BauNVO wird eine zulässige Grundflächenzahl von 0,7 festgesetzt. Maßgeblich ist die durch Module überdeckte Fläche. **GRZ ≤ 0,7**

1.1.3. Höhe und Höhenlage baulicher Anlagen (§ 18 BauNVO und § 9 Abs. 3 BauGB)

Die Höhe baulicher Anlagen darf maximal 5,00 Meter betragen, gemessen von der natürlichen Geländeoberfläche bis zum höchsten Punkt des Betriebsgebäudes. **OK ≤ 3.80m**
Die Oberkante der Solarmodule darf maximal 3,80 Meter betragen, gemessen von der natürlichen Geländeoberfläche bis zum höchsten Punkt der Gestellüberkante. **GOK ≤ 5.00m**
Punktuelle bauliche Anlagen, wie Masten, sind bis zu einer Höhe von acht Metern zulässig.

Der Modulabstand zum Boden muss mindestens 0,8 m betragen.

1.1.4. Grundfläche (§ 19 BauNVO)

Einzelgebäude wie Transformatorenstationen dürfen jeweils eine Grundfläche von 50 m² nicht überschreiten. **GR 50m²**

1.2. Überbaubare und nicht überbaubare Grundstückflächen (§ 23 BauNVO)

Baugrenze (§ 9 Abs. 1 Nr. 2 BauGB):

Außerhalb der Baugrenze sind zulässig: Einfriedungen, Anlagen zum Brandschutz, Wege und Kabeltrassen.

1.3. Abweichende Maße der Tiefe der Abstandsfläche (§ 9 Abs. 1 Nra BauGB)

Abweichend von Art. 6 Abs. 7 S. 1 BayBO sind Einfriedungen grunsätzlich in den Abstandsflächen zulässig sowie ohne eigene Abstandsflächen.
Der Mindestabstand zu der Grenze des Geltungsbereiches der Satzung beträgt 2,00 m.

1.4. Private Grünflächen (§ 9 Abs. 1 Nr. 10, 15 BauGB)

Die Flächen sind als Wiese zu pflegen.

Die Anlage von Grünwegen ist umlaufend um das Baugebiet vorgesehen und zulässig. Grünwege dürfen, anders als Ausgleichsflächen, eingefriedet werden.

1.5. Maßnahmen zum Schutz, zur Pflege und zur Entwicklung von Boden, Natur und Landschaft (§ 9 Abs. 1 Nr. 20 BauGB)

1.5.1. Bodenschutz (§ 202 BauGB)
Bei den Erdarbeiten anfallender, unbelasteter Mutterboden ist in nutzbarem Zustand zu erhalten und im Geltungsbereich des Bebauungsplanes wieder zu verwerten oder einer Wiederverwertung zuzuführen.

1.5.2. Grundwasserneubildung und Grundwasserschutz
Wege sind unversiegelt zu belassen oder in wasserdurchlässiger Bauweise (beispielsweise Schotterrasen, Rasengitter, Fugenpflaster oder wassergebundene Decke) herzustellen.
Verzinkte Rammprofile oder Erdschraubanker dürfen nur bis zu einer Eindringtiefe oberhalb des höchsten Grundwasserstandes eingebracht werden.
Die Solarmodule sind falls nötig mit Wasser zu reinigen. Der Einsatz von Reinigungsmitteln ist im Sinne des vorsorgenden Boden- und Grundwasserschutzes nicht erlaubt.

1.5.3. Grünordnung
Die gesetzlichen Grenzabstände der Art. 47 ff. AGBGB sind grundsätzlich einzuhalten. Zudem wird auf die Erfordernisse des § 40 BNatSchG zum Ausbringen gebietsfremder Arten hingewiesen.

Auf Wiesenflächen unter und zwischen den Modulreihen erfolgt eine Ansaat mit gebietseigenem Saatgut der Region 11 - "Südwestdeutsches Bergland" in einer krautreichen standortangepassten Mischung auf ca. 80 % der durch die Baumaßnahmen degradierten Flächen.
Ca. 20 % dieser Flächen sollen einer Selbstbegrünung überlassen werden. Alternativ kann die übliche Ansaatstärke um 20 % reduziert werden.

Folgende Pflegemaßnahmen sind verbindlich:
- ein- bis zwei- schürige Mahd
- Eine Beweidung ist zulässig
- Der Einsatz von Pflanzenschutzmitteln ist nicht zulässig.
- Eine Düngung der Wiesenflächen ist nicht zulässig.
- Das Mulchen der Flächen ist zulässig.

1.5.4. Naturschutzrechtliche Kompensation

Die erforderlichen Ausgleichs und Ersatzmaßnahmen gemäß § 15 BNatSchG werden auf dem im Plan mit nebenstehendem Planzeichen gekennzeichneten Flächen durchgeführt.
Die festgesetzten Ausgleichsflächen werden den im Rahmen des vorhabenbezogenen Bebauungsplanes "Energiepark Alsleben-Ost" festgesetzten Bauflächen zugeordnet (§ 9 Abs. 1a BauGB).
Folgende Maßnahmen sind verbindlich durchzuführen:

A1: Entwicklung von artenreichem Extensivgrünland — A1
- Erstgestaltungsmaßnahme
Die Ackerfläche ist mit einer autochthonen, krautreichen Saatgutmischung der Region 11 - "Südwestdeutsches Bergland" einzusäen. In den ersten Jahren ist eine mehrschürige Mahd samt Abtransport des Mähguts erforderlich.
- Pflegemaßnahmen
Die Wiesenflächen sind als Extensivwiesen ein- zweimal im Jahr zu mähen. Die Mahd darf erst ab dem 15. Juni erfolgen, das Mähgut ist abzufahren. Das Mulchen der Flächen ist nicht zulässig. Es ist ein Altgrasstreifen bei der Erstmahd bis zur nächstjährigen Mahd von 5 - 20 % zu belassen. Eine Beweidung ist ebenfalls zulässig, allerdings nur zweimal jährlich für einen Zeitraum von jeweils zwei Wochen. Es empfiehlt sich, insbesondere in den Bereichen, die an Gehölzstrukturen angrenzen (ca. 5 - 10 m ab der Grundstücksgrenze) nur alle 2 - 5 Jahre eine Mahd zu vollziehen, um Übergangsstrukturen zu fördern.

A2: Entwicklung einer freiwachsenden mesophilen Baum-Strauch-Hecken
- Erstgestaltungsmaßnahme — A2
Anlage einer Hecke mit Obstbaumpflanzung mit einem Abstand von 15 m zwischen den einzelnen Baumexemplaren. Der Abstand zur Grundstücksgrenze muss 2, beziehungsweise 4 m betragen (Art. 47 ff. AGBGB). Es ist auf eine ausgewogene Mischung aus früh- und spätblühenden Arten zu achten.
- Pflegemaßnahmen
Die Gehölzpflanzung sind bis zum Erreichen der erforderlichen Wuchshöhe gegen Verbiss zu schützen und anschließend fachgerecht zu pflegen. Es ist zulässig einen Teil der Hecke auf Stock zu setzten, um ihre Gesundheit und Vitalität zu erhalten. Die Pflanzliste aus der Begründung zum Bebauungsplan ist verbindlich. Zudem wird auf die Erfordernisse des § 40 BNatSchG zum Ausbringen gebietsfremder Arten hingewiesen.

Weiterhin wird eine Fläche auf der Blühfläche/Blühstreifen oder Ackerbrache entsprechend der Maßnahmen in Punkt 1.5.5 entwickelt wird, in den naturschutzrechtlichen Ausgleich einbezogen. — CEF 1

Alle Anpflanzungen müssen spätenstens ein Jahr nach Inbetriebnahme der Anlage erfolgt sein. Ausgefallene Pflanzen oder Teile der Vegetation, die absehbar nicht den erforderlichen Zuwachs bzw. vitale Stabilität leisten werden, sind vom Vorhabenträger rechtzeitig gleichwertig zu ersetzten.
Gemäß Art. 9 BayNatSchG sind alle Ausgleichsflächen einschließlich der durchzuführenden Maßnahmen mit Inkrafttreten des Bebauungsplans an das Ökoflächenkataster des Landesamtes für Umwelt zu melden.

1.5.5. Regelungen zum speziellen Artenschutz
Folgende Maßnahmen zur Vermeidung artenschutzrechtlicher Konflikte sind vorgesehen:

V1: Bauzeitenregelung außerhalb der Brutzeit von Offenlandarten bzw. Durchführung von Vergrämungsmaßnahmen

V2: Eingrünung der Anlage im Westen unter Berücksichtigung der Lebensraumansprüche der Feldlerche

Der Bau der PV-Anlage findet außerhalb der Brutzeit von Bodenbrütern und damit nicht zwischen Mitte März bis Ende August statt. Müssen die Bauarbeiten aus logistischen Gründen in der Brutzeit stattfinden, so erfolgen Vergrämungsmaßnahmen durch regelmäßiges Grubbern oder Eggen der Fläche („Schwarzbrache") im 14-Tage-Takt ab Mitte März bis zum Baubeginn. Die Maßnahme ist max. bis Mitte August durchzuführen.
Alternativ kann eine Vergrämung durch Errichtung von Holzpfosten im Sondergebiet in einem Abstand von max. 10 m mit Anbringen von Flatterband (Bandlänge ca. 2 m) an den Pfosten erfolgen.

CEF-Maßnahme (§ 9 Abs. 1a BauGB i.V.m. § 9 Abs. 1 Nr. 20 BauGB) — CEF 1

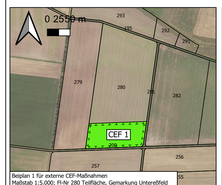

Beiplan 1 für externe CEF-Maßnahmen
Maßstab 1:5.000; Fl-Nr 280 Teilfläche, Gemarkung Unterelfeld

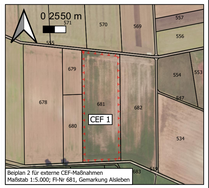

Beiplan 2 für externe CEF-Maßnahmen
Maßstab 1:5.000; Fl-Nr 681, Gemarkung Alsleben

1.6. Vorkehrungen zum Schutz vor schädlichen Umwelteinwirkungen und sonstigen Gefahren im Sinne des Bundes-Immissionsschutzgesetzes sowie die zum Schutz vor solchen Einwirkungen oder zur Vermeidung oder Minderung solcher Einwirkungen zu treffenden baulichen und sonstigen technischen Vorkehrungen (§ 9 Abs. 1 Nr. 24 BauGB)

1.6.1. Lichtemissionen
Die maximal mögliche astronomische Blenddauer darf an den relevanten Immissionsorten (gemäß den Hinweisen zur Messung, Beurteilung und Minderung von Lichtimmissionen der Bund/Länder-Arbeitsgemeinschaft für Immissionsschutz – LAI – Stand 08.10.2012 – Anlage 2 Stand 03.11.2015) unter Berücksichtigung aller umliegenden Photovoltaikanlagen 30 Minuten am Tag und 30 Stunden pro Kalenderjahr nicht überschreiten. Auch an Straßen- und Schienenwegen, sowie für den Luftverkehr dürfen keine störenden Blendwirkungen hervorgerufen werden.

1.7. Anpflanzen und Erhalt von Bäumen, Sträuchern und sonstigen Bepflanzungen (§ 9 Abs. 1 Nr. 25 BauGB)

1.7.1. Pflanzgebot (§ 9 Abs. 1 Nr. 25 a) BauGB)
Innerhalb der Umgrenzung sind Gehölzstrukturen anzulegen, um die Anlage einzugrünen.
Es sind Arten aus der Pflanzliste der Begründung zum Bebauungsplan zu verwenden.

1.7.2. Erhalt von Gehölzstrukturen (§ 9 Abs. 1 Nr. 25 b) BauGB)

1.7.3. Bestehende Bäume

1.8. Rückbau der baulichen Anlagen (§ 9 Abs. 2 Satz 2 BauGB)
Die baulichen Anlagen sind inklusive der Ausgleichsflächen nach Aufgabe der Nutzung rückstandslos zu entfernen und die Fläche in ackerbauliche Nutzung zu überführen. Als Folgenutzung wird Landwirtschaft (§ 9 Abs. 1 Nr. 18a BauGB) festgesetzt.

1.9. Grenze des räumlichen Geltungsbereichs des vorhabenbezogenen Bebauungsplanes (§ 9 Abs. 7 BauGB)

Die Planurkunde des vorhabenbezogenen Bebauungsplanes ist zugleich die Planurkunde des Vorhaben- und Erschließungsplanes

2. Örtliche Bauvorschriften (§ 9 Abs. 4 BauGB i.V.m. Art. 81 Abs. 2 BayBO)

2.1. Fassadengestaltung
Fassaden von technischen Gebäuden sind mit wenig strukturiertem Putz zu versehen, der weiß oder in Pastellfarben auszuführen ist. Holz oder Holzverkleidungen sind zulässig. Für Fertigteile, wie Transformatorenstationen, Speichersysteme und Ersatzteilcontainer, ist der Verzicht auf eine Fassadengestaltung zulässig

2.2. Dächer
Zulässig sind Flachdächer, Satteldächer und Pultdächer mit einer Dachneigung bis zu maximal 30°. **FD, SD, PD ≤30°**

2.3. Oberflächengestaltung der Solarmodule
Die Solarmodule sind in ihrer Oberfläche und Ausrichtung so zu gestalten, dass keine störende Blendwirkung an Immissionsorten hervorgerufen wird. Gegebenenfalls sind diese auf Kosten des Betreibers mittels geeigneter Maßnahmen zu unterbinden.

2.4. Einfriedungen
Wird eine Grundstückseinfriedung vorgenommen, so ist sie als Metallgitter oder Maschendrahtzaun ohne Sockel auszuführen. Sie ist so zu gestalten, dass sie für Kleintiere passierbar ist. Die Höhe der Einfriedung darf einschließlich Übersteigschutz 2,50 Meter nicht überschreiten, die Zaununterkante muss im Mittel 15 cm über dem Gelände liegen.

2.5. Werbeanlagen
Werbe- und Informationstafeln mit einer jeweiligen Gesamtflächengröße von bis zu 4 m² sind zulässig.

2.6. Beleuchtung
Eine Beleuchtung der Anlage ist nicht zulässig.

3. Weitere Planeintragungen/Nachrichtliche Übernahmen/Vermerke

Nutzungsschablone

Art der baulichen Nutzung	zulässige Grundfläche
zulässige Oberkante für Gestelltische	zulässige Oberkante für bauliche Anlagen
jeweils zulässige Grundfläche für Betriebsgebäude	zulässige Dachform
zulässige Dachneigung	

Flurstücksnummern — 465

Bestehende Grundstücksgrenze

Bestehende Verkehrsfläche

Höhenschichtlinien — 321

Landschaftsschutzgebiet
Landschaftsschutzgebiet innerhalb des Naturparks Hassberge

Amtlich kartierte Biotope

Vorbehaltsgebiet für Natur und Landschaft gem. RP 03:
Landschaftsschutzgebiet innerhalb des Naturparks Hassberge

Wald- und Gehölzbestände

Bestehendes Gewässer

Bau- und Betriebszufahrt der Anlage

Bodendenkmäler
Gemäß Art. 8 Abs. 1 DSchG ist, wer Bodendenkmäler auffindet, verpflichtet, dies unverzüglich der Unteren Denkmalschutzbehörde oder dem Landesamt für Denkmalpflege anzuzeigen. Zur Anzeige verpflichtet sind auch der Eigentümer und der Besitzer des Grundstücks, sowie der Unternehmer und der Leiter der Arbeiten, die zu dem Fund geführt haben. Die Anzeige eines der Verpflichteten befreit die übrigen. Nimmt der Finder an den Arbeiten, die zu dem Fund geführt haben, aufgrund eines Arbeitsverhältnisses teil, so wird er durch die Anzeige an den Unternehmer oder den Leiter der Arbeiten befreit.
Gemäß Art. 8 Abs. 2 DSchG sind die aufgefundenen Gegenstände bis zum Ablauf von einer Woche nach der Anzeige unverändert zu belassen, wenn nicht die Untere Denkmalschutzbehörde die Gegenstände vorher freigibt oder die Fortsetzung der Arbeiten gestattet.

Bodenschutz
Der gewachsene Bodenaufbau ist überall dort zu erhalten, wo keine baulichen Anlagen errichtet und auch sonst keine nutzungsbedingte oder aus sonstigen Erwägungen vorgesehene Überprägung der Oberfläche geplant oder erforderlich ist. Der DIN 19731 sind qualitätserhaltende Hinweise zum Umgang mit dem Bodenmaterial zu entnehmen. In Hanglagen soll auf eine durchgängige Begrünung des Bodens geachtet werden. Um zusätzlich möglichen Verdichtungen vorzubeugen, sollte das Gelände nur bei trockenen Boden- und Witterungsverhältnissen befahren werden.

4. Bestandteile der Satzung zum vorhabenbezogenen Bebauungsplan

A) Vorhabenbezogener Bebauungsplan

Das Planblatt zum vorhabenbezogenen Bebauungsplan samt Begründung und Umweltbericht und den darin genannten Anlagen.

B) Vorhaben- und Erschließungsplan zu dem vorhabenbezogenen Bebauungsplan

Die Planurkunde des vorhabenbezogenen Bebauungsplanes ist zugleich die Planurkunde des Vorhaben- und Erschließungsplanes.

C) Durchführungsvertrag

Der Durchführungsvertrag zwischen dem Vorhabensträger und der Marktgemeinde Trappstadt wurde vom Marktgemeinderat in der Sitzung vom ..... gebilligt.

In diesem erklärt der Vorhabensträger, dass dieser bereit und in der Lage ist das Vorhaben innerhalb einer bestimmten Frist durchzuführen und dass er sich zur Tragung der Planungs- und Erschließungskosten verpflichtet.

Verfahrensvermerke

1. Aufstellungsbeschluss
Der Marktgemeinderat Trappstadt beschloss in seiner Sitzung vom 24.02.2022 die Aufstellung eines vorhabenbezogenen Bebauungsplanes i.S.d. § 12 BauGB für das Gebiet "Energiepark Alsleben-Ost". Der Aufstellungsbeschluss wurde am ..... ortsüblich bekannt gemacht.

2. Frühzeitige Beteiligung der Öffentlichkeit
Die frühzeitige Beteiligung der Öffentlichkeit wurde am .....ortsüblich bekannt gemacht; der Vorentwurf des vorhabenbezogenen Bebauungsplanes für das Gebiet "Energiepark Alsleben-Ost" in der Fassung vom 22.06.2023 wurde mit der Begründung samt Umweltbericht vom 24.07.2023 bis 25.08.2023 im Rathaus der Marktgemeinde Trappstadt ausgelegt. Es bestand Gelegenheit zu Äußerung und Erörterung der Planung. Eingegangene Stellungnahmen wurden behandelt, das Ergebnis wurde mitgeteilt.

3. Frühzeitige Beteiligung der Behörden und sonstigen Träger öffentlicher Belange sowie der Nachbargemeinden
Die Behörden und sonstigen Träger öffentlicher Belange sowie die Nachbargemeinden wurden mit Schreiben vom 17.07.2023 in der Zeit vom 24.07.2023 bis 25.08.2023 an der Aufstellung des vorhabenbezogenen Bebauungsplans für das Gebiet "Energiepark Alsleben-Ost" beteiligt und angehört. Eingegangene Stellungnahmen wurden behandelt, das Ergebnis wurde mitgeteilt.

4. Beteiligung der Behörden und sonstigen Träger öffentlicher Belange sowie der Nachbargemeinden
Die Behörden und sonstigen Träger öffentlicher Belange sowie die Nachbargemeinden wurden mit Schreiben vom ..... in der Zeit vom ..... bis einschließlich ..... an der Aufstellung des vorhabenbezogenen Bebauungsplans für das Gebiet "Energiepark Alsleben-Ost" beteiligt und angehört. Eingegangene Stellungnahmen wurden behandelt, das Ergebnis wurde mitgeteilt.

5. Veröffentlichung
Der Entwurf des vorhabenbezogenen Bebauungsplanes für das Gebiet "Energiepark Alsleben-Ost" in der Fassung vom ..... wurde mit der Begründung und Umweltbericht sowie Anlagen aufgrund des Beschlusses des Marktgemeinderates vom ..... nach ortsüblicher Bekanntmachung, in der Zeit vom ..... bis einschließlich ..... im Internet unter https://www.bad-koenigshofen-vgem.de/buergerservice/bauen veröffentlicht sowie im Gebäude der Verwaltungsgemeinschaft Bad Königshofen, mit dem Hinweis, dass Anregungen während der Auslegungsfrist von jedermann schriftlich oder zur Niederschrift vorgebracht werden können, öffentlich ausgelegt. Behörden und sonstige Träger öffentlicher Belange wurden von der Auslegung in Kenntnis gesetzt. Eingegangenen Stellungnahmen wurden behandelt, das Ergebnis wurde mitgeteilt.

6. Satzungsbeschluss
Die Marktgemeinde Trappstadt hat mit Beschluss des Marktgemeinderates vom ..... den vorhabenbezogenen Bebauungsplan für das Gebiet "Energiepark Alsleben-Ost" in der Fassung vom ..... gem. § 10 Abs.1 BauGB als Satzung beschlossen.

.....
Unterschrift
(Dienstsiegel)

7. Ausgefertigt:
Trappstadt, den .....

.....
Michael Custodis
Erster Bürgermeister

(Dienstsiegel)

8. Inkrafttreten
Die Satzung wurde gem. § 10 Abs. 3 BauGB am ..... ortsüblich bekanntgemacht; dabei wurde darauf hingewiesen, dass der vorhabenbezogene Bebauungsplan mit Begründung samt Umweltbericht und Anlagen im Rathaus der Marktgemeinde Trappstadt eingesehen werden kann. Der vorhabenbezogene Bebauungsplan für das Gebiet "Energiepark Alsleben-Ost" ist mit der Bekanntmachung in Kraft getreten.

Trappstadt, den .....

.....
Michael Custodis
Erster Bürgermeister

(Dienstsiegel)

Projekt 1.47.130	Aufstellung eines vorhabenbezogenen Bebauungsplanes mit integriertem Vorhaben- und Erschließungsplan für das Sondergebiet "Energiepark Alsleben-Ost"; Markt Trappstadt, Landkreis Rhön-Grabfeld
Entwurf zur Veröffentlichung gem. §§ 3/4 Abs. 2 BauGB Fassung vom: 07.03.2024	Maßstab 1:2000

Entwurfsverfasser:
Am Kehlgraben 76
96317 Kronach

Tel. (09261)6062-0
e-mail: info@ivs-kronach.de
www.ivs-kronach.de

bearb. / gez.: ke / ke

Kronach, im März 2024

gmbh ivs
ingenieurbüro für bauwesen
beratende ingenieure